

## Secretaria de Meio Ambiente e Desenvolvimento Sustentável - SEMAD

### Centro de Informações Meteorológicas e Hidrológicas do Estado de Goiás - CIMEHGO

#### Sala de Situação de Monitoramento de Riscos e Desastres Naturais

Visite: <https://www.meioambiente.go.gov.br/cimehgo> ou <https://www.cimehgo.meioambiente.go.gov.br/>

 [@cimehgo.semad](https://www.instagram.com/cimehgo.semad)

Boletim nº: 0024

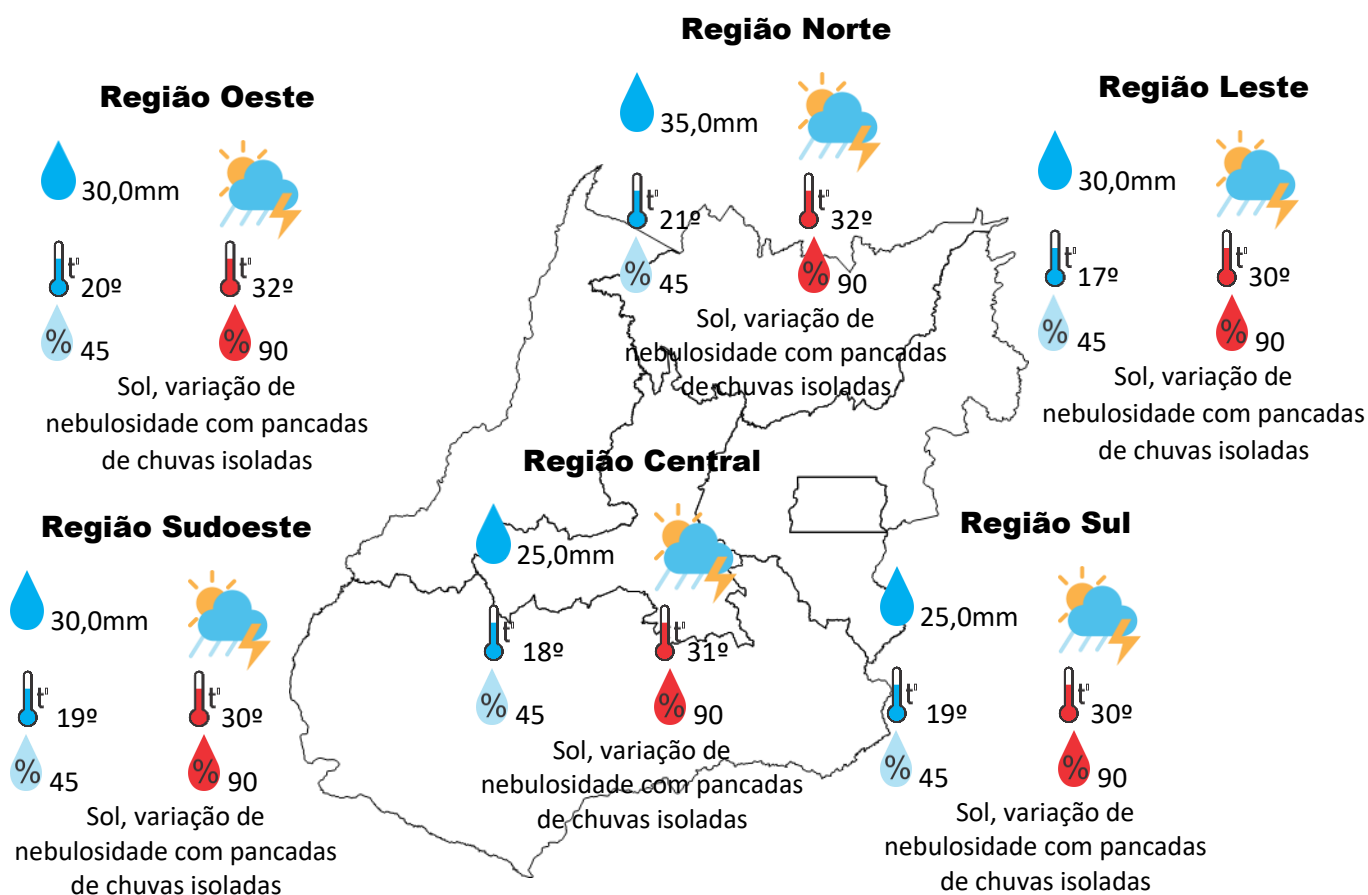
Elaborado na data: 28/01/2022

Previsão para data: 29/01/2022

### Informações do Tempo para o Estado

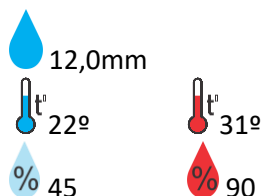
**Sábado** o avanço de uma frente fria pela costa brasileira irá influenciar o tempo em nosso Estado com o aumento de nebulosidade, com isso favorecendo formação de áreas de instabilidade consequentemente as pancadas de chuvas isoladas típicas da estação verão em várias regiões do Estado de Goiás, estas chuvas podem vir acompanhadas de rajadas de vento e raios.

**Capital:** Predomínio de sol com possibilidade de pancadas de chuvas isoladas, temperatura máxima podendo chegar aos 30°C e umidade relativa do ar variando entre 45% a 80%, o nascer do sol será às 06:04hs e o pôr do sol às 18:56hs.



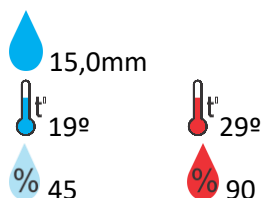
## Previsão para alguns municípios:

### Porangatu



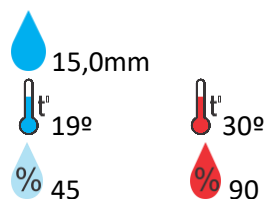
Sol, variação de nebulosidade com possibilidade de pancadas de chuvas isoladas

### Rio Verde



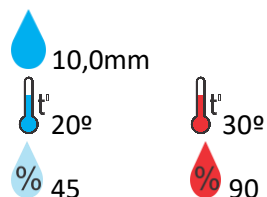
Sol, variação de nebulosidade com possibilidade de pancadas de chuvas isoladas

### Goiânia



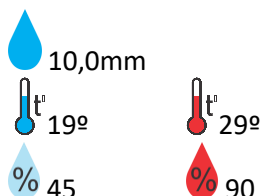
Sol, variação de nebulosidade com possibilidade de pancadas de chuvas isoladas

### Goiandira



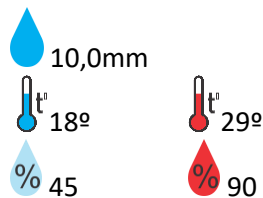
Sol, variação de nebulosidade com possibilidade de pancadas de chuvas isoladas

### Catalão



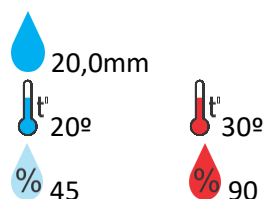
Sol, variação de nebulosidade com possibilidade de pancadas de chuvas isoladas

### Luziânia



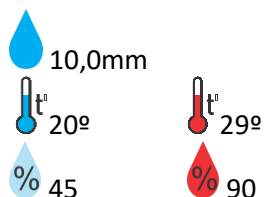
Sol, variação de nebulosidade com possibilidade de pancadas de chuvas isoladas

### Itumbiara



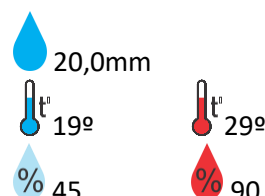
Sol, variação de nebulosidade com possibilidade de pancadas de chuvas isoladas

### Três Ranchos



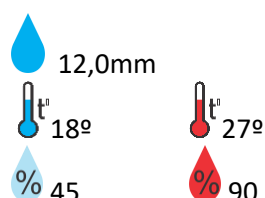
Sol, variação de nebulosidade com possibilidade de pancadas de chuvas isoladas

### Jataí



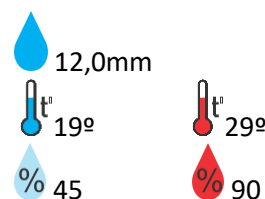
Sol, variação de nebulosidade com possibilidade de pancadas de chuvas isoladas

### Anápolis



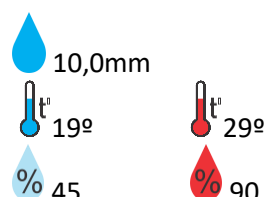
Sol, variação de nebulosidade com possibilidade de pancadas de chuvas isoladas

### Ouvidor



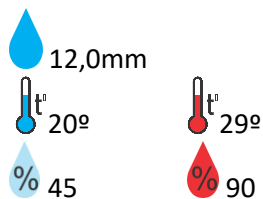
Sol, variação de nebulosidade com possibilidade de pancadas de chuvas isoladas

### Cumari



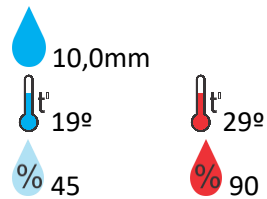
Sol, variação de nebulosidade com possibilidade de pancadas de chuvas isoladas

### Anhanguera



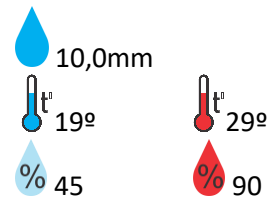
Sol, variação de nebulosidade com possibilidade de pancadas de chuvas isoladas

### Ipameri



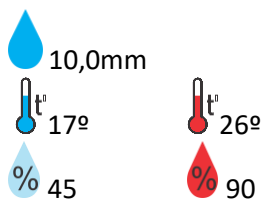
Sol, variação de nebulosidade com possibilidade de pancadas de chuvas isoladas

### Nova Aurora



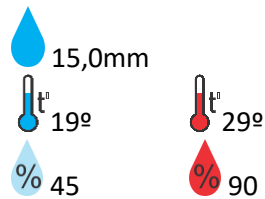
Sol, variação de nebulosidade com possibilidade de pancadas de chuvas isoladas

### Cristalina



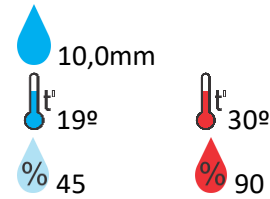
Sol, variação de nebulosidade com possibilidade de pancadas de chuvas isoladas

### Santa Helena



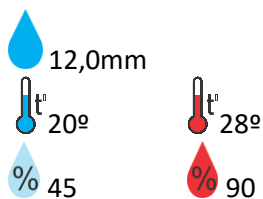
Sol, variação de nebulosidade com possibilidade de pancadas de chuvas isoladas

### Ceres

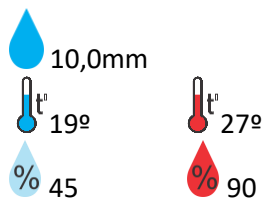


Sol, variação de nebulosidade com possibilidade de pancadas de chuvas isoladas

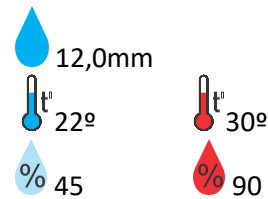
### Goiatuba



Sol, variação de nebulosidade com possibilidade de pancadas de chuvas isoladas

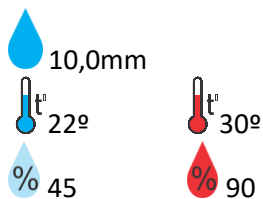


Sol, variação de nebulosidade com possibilidade de pancadas de chuvas isoladas



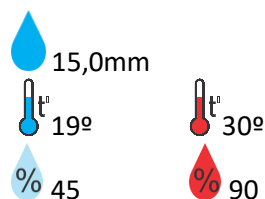
Sol, variação de nebulosidade com possibilidade de pancadas de chuvas isoladas

### Flores de Goiás



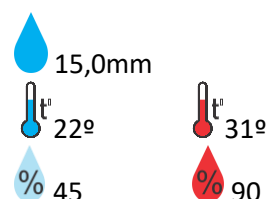
Sol, variação de nebulosidade com possibilidade de pancadas de chuvas isoladas

### São Simão



Sol, variação de nebulosidade com possibilidade de pancadas de chuvas isoladas

### Minaçu



Sol, variação de nebulosidade com possibilidade de pancadas de chuvas isoladas

**OBS:** As informações contidas nesse boletim do tempo levam em consideração dados das variáveis meteorológicas previstas por modelos meteorológicos e análise de imagens de satélite do dia 28/01/2022 às 09:00 horas

## Secretaria de Meio Ambiente e Desenvolvimento Sustentável - SEMAD

### Centro de Informações Meteorológicas e Hidrológicas do Estado de Goiás - CIMEHGO

#### Sala de Situação de Monitoramento de Riscos e Desastres Naturais

Visite: <https://www.meioambiente.go.gov.br/cimehgo> ou <https://www.cimehgo.meioambiente.go.gov.br/>

 [@cimehgo.semad](https://www.instagram.com/cimehgo.semad)

Boletim nº: 0024

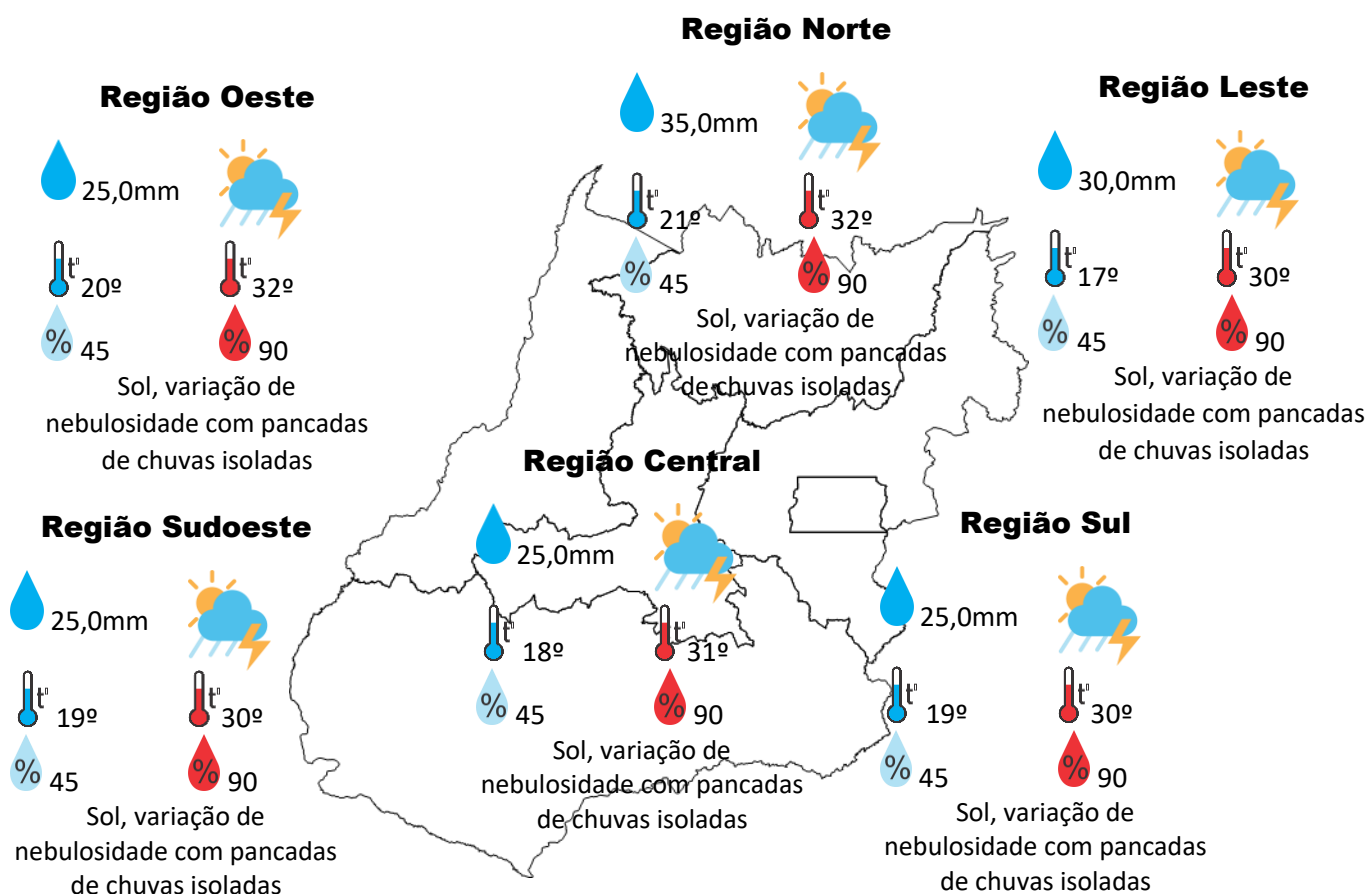
Elaborado na data: 28/01/2022

Previsão para data: 30/01/2022

### Informações do Tempo para o Estado

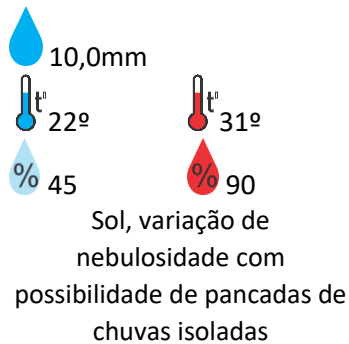
**Domingo** a combinação calor e umidade favorece a formação de áreas de instabilidade, consequentemente as pancadas de chuvas isoladas em várias regiões do Estado de Goiás, estas chuvas podem vir acompanhadas de rajadas de vento e raios.

**Capital:** Predomínio de sol com possibilidade de pancadas de chuvas isoladas, temperatura máxima podendo chegar aos 30°C e umidade relativa do ar variando entre 45% a 80%, o nascer do sol será às 06:04hs e o pôr do sol às 18:55hs.



## Previsão para alguns municípios:

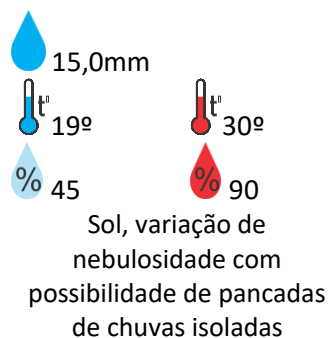
### Porangatu



### Rio Verde



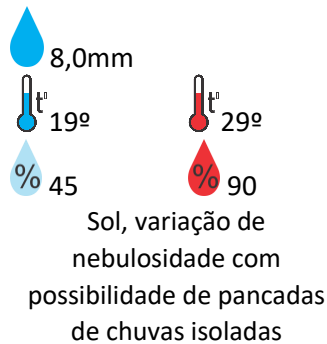
### Goiânia



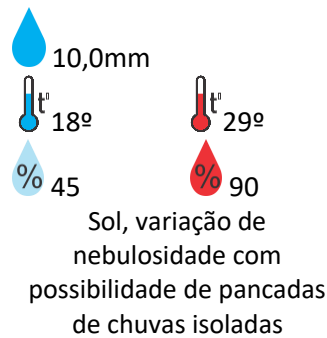
### Goiandira



### Catalão



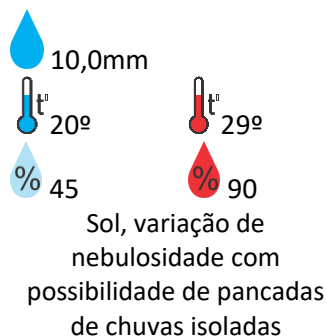
### Luziânia



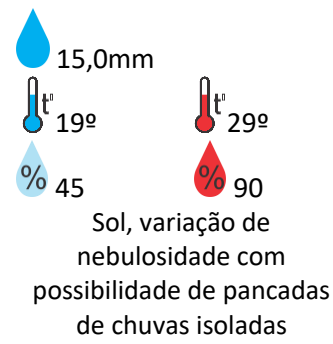
### Itumbiara



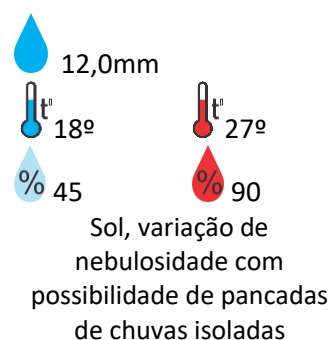
### Três Ranchos



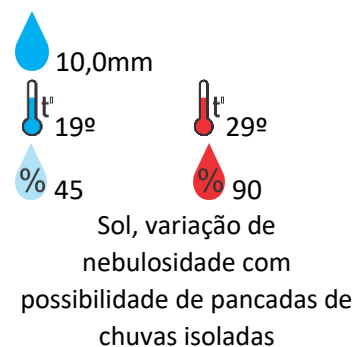
### Jataí



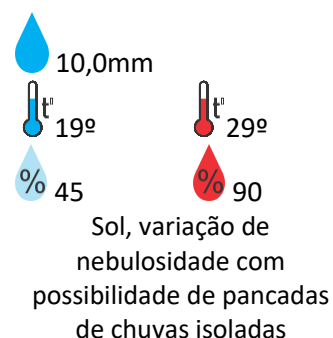
### Anápolis



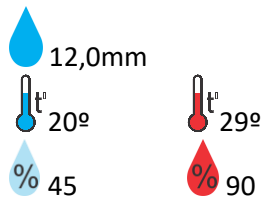
### Ouidor



### Cumari

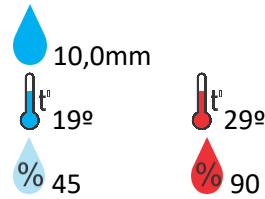


### Anhanguera



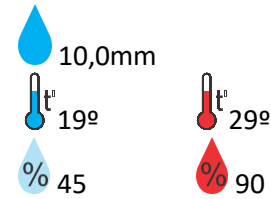
Sol, variação de nebulosidade com possibilidade de pancadas de chuvas isoladas

### Ipameri



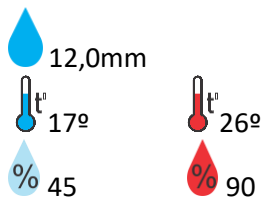
Sol, variação de nebulosidade com possibilidade de pancadas de chuvas isoladas

### Nova Aurora



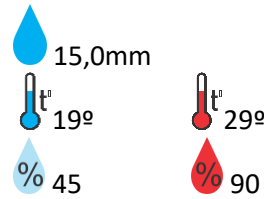
Sol, variação de nebulosidade com possibilidade de pancadas de chuvas isoladas

### Cristalina



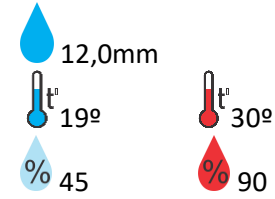
Sol, variação de nebulosidade com possibilidade de pancadas de chuvas isoladas

### Santa Helena



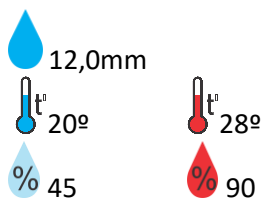
Sol, variação de nebulosidade com possibilidade de pancadas de chuvas isoladas

### Ceres



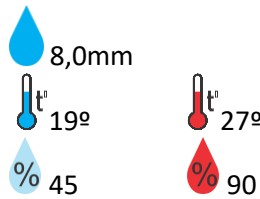
Sol, variação de nebulosidade com possibilidade de pancadas de chuvas isoladas

### Goiatuba



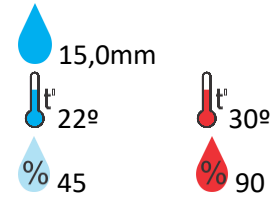
Sol, variação de nebulosidade com possibilidade de pancadas de chuvas isoladas

### Davinópolis



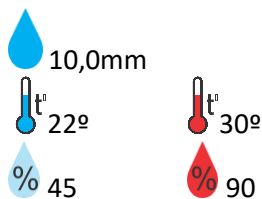
Sol, variação de nebulosidade com possibilidade de pancadas de chuvas isoladas

### Rubiataba



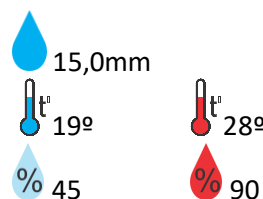
Sol, variação de nebulosidade com possibilidade de pancadas de chuvas isoladas

### Flores de Goiás



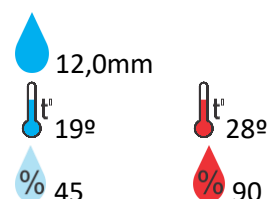
Sol, variação de nebulosidade com possibilidade de pancadas de chuvas isoladas

### Taquaral



Sol, variação de nebulosidade com possibilidade de pancadas de chuvas isoladas

### Pires do Rio



Sol, variação de nebulosidade com possibilidade de pancadas de chuvas isoladas

**OBS:** As informações contidas nesse boletim do tempo levam em consideração dados das variáveis meteorológicas previstas por modelos meteorológicos e análise de imagens de satélite do dia 28/01/2022 às 09:00 horas